

**Legende**

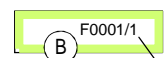

**1. Gebiete und Gebietsteile zum Schutz, zur Pflege und zur Entwicklung von Natur und Landschaft**

**Bestand Planung**

Schutzgebiete


-  Umgrenzung
-  FFH-Gebiet
-  Vogelschutzgebiet
-  Landschaftsschutzgebiet
-  Flächennaturdenkmal

gesetzlich geschützte Biotop



-  gesetzlich geschützte Biotop nach § 30 BNatSchG und § 21 SächsNatSchG
  -  gesetzlich geschützte Gewässer- Biotop nach § 30 BNatSchG und § 21 SächsNatSchG
- Objektnummer siehe Anlage 2 zum Landschaftsplan

**2. Gebiete und Flächen mit rechtlichen Bindungen nach anderen Fachgesetzen**


















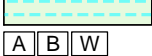




Flächen nach dem Sächs. Abfallwirtschafts- u. Bodenschutzgesetz (SächsABG)

-  80100173 Altlastenverdachtsflächen (Sächsisches Altlastenkataster)


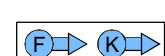




Wasserschutzgebiete (§19 WHG / §48 SächsWG)

-  vorläufiges Wasserschutzgebiet
-  Überschwemmungsgebiete




**3. Entwicklungsziele und Maßnahmen zum Schutz von Boden, Wasser, Klima, Arten und Biotopen, Landschaftsbild und Erholung**

-  Entwicklung des Biotopverbundes (A|E)
-  Erhaltung von Wäldern und Forsten (A|K)
-  Umbau von Nadelforsten zu Laubmischwald (A)
-  Aufforstung naturnaher Laubmischwälder (A|B|E|K)
-  Entwicklung strukturreicher Waldmäntel (A|B)
-  Erhaltung / Ergänzung und Neuanlage von Baumreihen u. -alleen (A|B)
-  Erhaltung, Pflege und Ergänzung von Streuobstwiesen (A|E)
-  Erhalt und Anlage von Hecken und Feldgehölzen in der Ackerflur (A|B)
-  Erhaltung von extensiv bewirtschaftetem Dauergrünland, Ruderal- und Staudenfluren (A|B|W)
-  Erhaltung von Dauergrünland (A|B|W|E)
-  Nutzungsextensivierung von Grünland (A|B|W|E)
-  Extensivierung innerhalb von Auenbereichen (A|B|W|E)
-  Erhalt bzw. Wiederherstellung Ruderal- und Staudenfluren (Säume) (A|B|E)
-  Erhaltung von Nasswiesen und Feuchtgrünland (A|B|W)
-  Vernässung von melioriertem Grünland (A|B|W)
-  Umwandlung von Acker in Dauergrünland (A|B)
-  Anlage von Eingrünungen (A|B|E)
-  vorrangige Umsetzung erosionsmindernder Maßnahmen (B)
-  Erhalt von Fließgewässern mit bestehender Ufervegetation bzw. gewässerbegleitendem Gehölzsaum (A|W)
-  Erhalt und extensive Bewirtschaftung der Stillgewässer (A|W)
-  Renaturierung von Bachläufen, Initialpflanzungen (A|W)
-  Freilegung verrohrter Abschnitte v. Fließgewässern / Renaturierung (A|W)




**Bestand Planung**

-  Anlage von Gewässerschutzstreifen / Gewässerbegleitenden Gehölzen (A|W)
-  Offenhaltung der Frisch- und Kaltluftabflussbahnen (K)
-  Erhaltung Wanderwegenetz (E)
-  Aussichtspunkt, Erhaltung von Sichtbeziehungen (E)
-  Spezielle Maßnahmen zum Artenschutz (A)
-  Durchlässigkeit herstellen (Rückbau von Wehren und Staustufen, Einbau von Fischaufstiegshilfen) (A)

**4. Sonstige Darstellungen**

-  Siedlungsbereich / Gewerbefläche
-  Anlagen zum Hochwasserschutz (z.T. in Planung)
-  Grün- u. Freifläche im Siedlungsbereich (z.B. Kleingärten, Sportplatz usw.)






Verkehrsflächen

-  Überörtliche und örtliche Hauptverkehrsstraßen
-  Wirtschaftswege
-  Bahnanlage

**5. Sonstiges**

-  Grenze des Plangebietes
-  Gemeindegrenze

Erklärung Maßnahmcodes

-  Maßnahmen zum Schutz und Entwicklung Arten und Biotop
-  Maßnahmen zum Schutz und Entwicklung von Boden
-  Maßnahmen zum Schutz und Entwicklung von Wasser
-  Maßnahmen zum Schutz und Entwicklung von Klima und Luft
-  Maßnahmen zum Schutz und Entwicklung von Landschaft und Erholung

Projekt:

**Landschaftsplan  
Gemeinde Klipphausen**

Planbezeichnung:

**Planzeichnung Planteil Legende**

Geltungsbereich:

Gemeinde: Klipphausen  
Landkreis: Meißen

Gemeinde:

geprüft:

Gemeinde Klipphausen  
Talstraße 3  
01665 Klipphausen


Datum:

Unterschrift, Stempel

Planung:

geprüft:

PLANUNGSBÜRO SCHUBERT  
ARCHITEKTUR & FREIRAUM  
FRIEDHOFSTRASSE 2 - 01454 RADEBERG  
TEL. 03528/4196-0 - FAX 03528/4196-29  
E-MAIL: INFO@PB-SCHUBERT.DE



Datum:

01.12.2015

Unterschrift, Stempel

LPH:

ABGESTIMMTE FASSUNG, 22. Juni 2015 mit redaktionellen Änderungen vom 01. Dezember 2015

gez.:

Blattgröße:

DIN:

SS, RD, JP, ML

400 / 530 (0,21 m<sup>2</sup>)

-

Projektnr.:

Maßstab:

FB / LPH / Plannr.:

Index:

F14065

1:10.000 (im Original)

F 5 L01

-