



Impressum

Herausgeber: Gemeindeverwaltung Klipphausen

Redaktion: Gemeindeverwaltung Klipphausen, Haupt- und Personalamt

Verantwortlich für die Amtlichen Mitteilungen der Gemeinde:

Der Bürgermeister

Verantwortlich für die übrigen Amtlichen Mitteilungen:

Leiter der publizierenden Ämter und Einrichtungen

40/2023e Öffentliche Bekanntmachung / veröffentlicht am 15.05.2023

BEKANNTMACHUNG

der LIST GmbH, handelnd im Auftrag des Freistaates Sachsen,
vertreten durch die Straßenbauverwaltung, Landesamt für Straßenbau und Verkehr, Niederlassung Meißen

Vorbereitung der Planung für das Projekt:

S 177 bei Ullendorf – Neubau einer Radverkehrsanlage

Dulden von Vorarbeiten auf Grundstücken

Die Straßenbauverwaltung beabsichtigt im Verwaltungsgebiet der Gemeinde Klipphausen auf Grundlage der Radverkehrskonzeption des Freistaates Sachsen sowie zur Verbesserung der Verkehrsverhältnisse und Erhöhung der Verkehrssicherheit, das o. a. Vorhaben durchzuführen.

Um das Vorhaben ordnungsgemäß planen zu können, werden in Abhängigkeit der Witterungsbedingungen auf den Grundstücken der

Gemarkung: Röhrsdorf

Flurstücke: 2/7, 2/8, 2/10, 2/11, 3/8

Gemarkung: Naustadt

Flurstücke: 115/3, 317/2

Gemarkung: Ullendorf

Flurstücke: 1/1, 1/2, 2, 5, 30/3, 30/4, 35, 36, 37, 38, 94/2, 94/3, 95/5, 100/3, 100/11, 100/12, 100/14

im Zeitraum vom 17.06.2023 bis voraussichtlich 31.10.2023 folgende Vorarbeiten durchgeführt:

Baugrunduntersuchungen.

Da die genannten Arbeiten im Interesse der Allgemeinheit liegen, hat das Sächsische Straßengesetz (§ 38 SächsStrG) die Grundstücksberechtigten verpflichtet, diese zu dulden.



Impressum

Herausgeber: Gemeindeverwaltung Klipphausen

Redaktion: Gemeindeverwaltung Klipphausen, Haupt- und Personalamt

Verantwortlich für die Amtlichen Mitteilungen der Gemeinde:

Der Bürgermeister

Verantwortlich für die übrigen Amtlichen Mitteilungen:

Leiter der publizierenden Ämter und Einrichtungen

Zur Durchführung der Arbeiten werden die Grundstücke durch Beauftragte der Straßenbauverwaltung bzw. der LIST GmbH betreten und ggfs. befahren.

Lagepläne, ggf. unter Ausweisung des Untersuchungsraumes, sind im Beteiligungsportal des Freistaats Sachsen einsehbar:

<https://mitdenken.sachsen.de/1035110>

Ansprechpartner:

Frau Dipl.-Ing. Franziska Müller, LIST GmbH
Telefon: +49 37207 832-516
E-Mail: franziska.mueller@list.smwa.sachsen.de



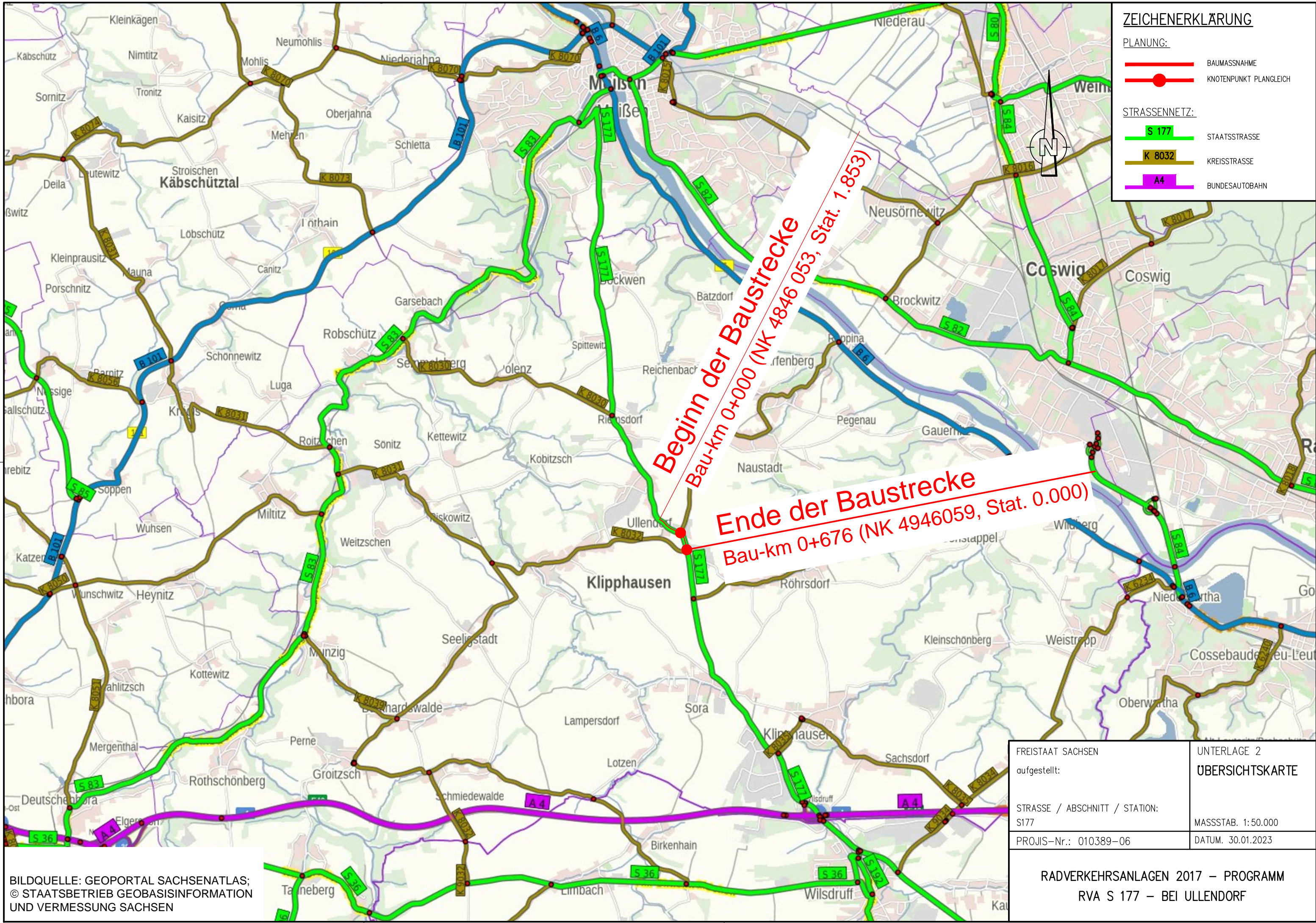
Etwaig durch diese Vorarbeiten entstehende unmittelbare Vermögensnachteile werden in Geld entschädigt.

Sollte eine Einigung über eine Entschädigung in Geld nicht erreicht werden können, setzt die Landesdirektion Sachsen auf Antrag der Straßenbaubehörde die Entschädigung fest.

Durch diese Vorarbeiten wird nicht über die Ausführung des geplanten Vorhabens entschieden.

Hainichen, 11.05.2023

Sören Trillenberg
Geschäftsführer



ZEICHENERKLÄRUNG

PLANUNG:

- BAUMASSNAHME
- KNOTENPUNKT PLANGLEICH

STRASSENNETZ:

- S 177 STAATSTRASSE
- K 8032 KREISSTRASSE
- A4 BUNDESAUTOBAHN

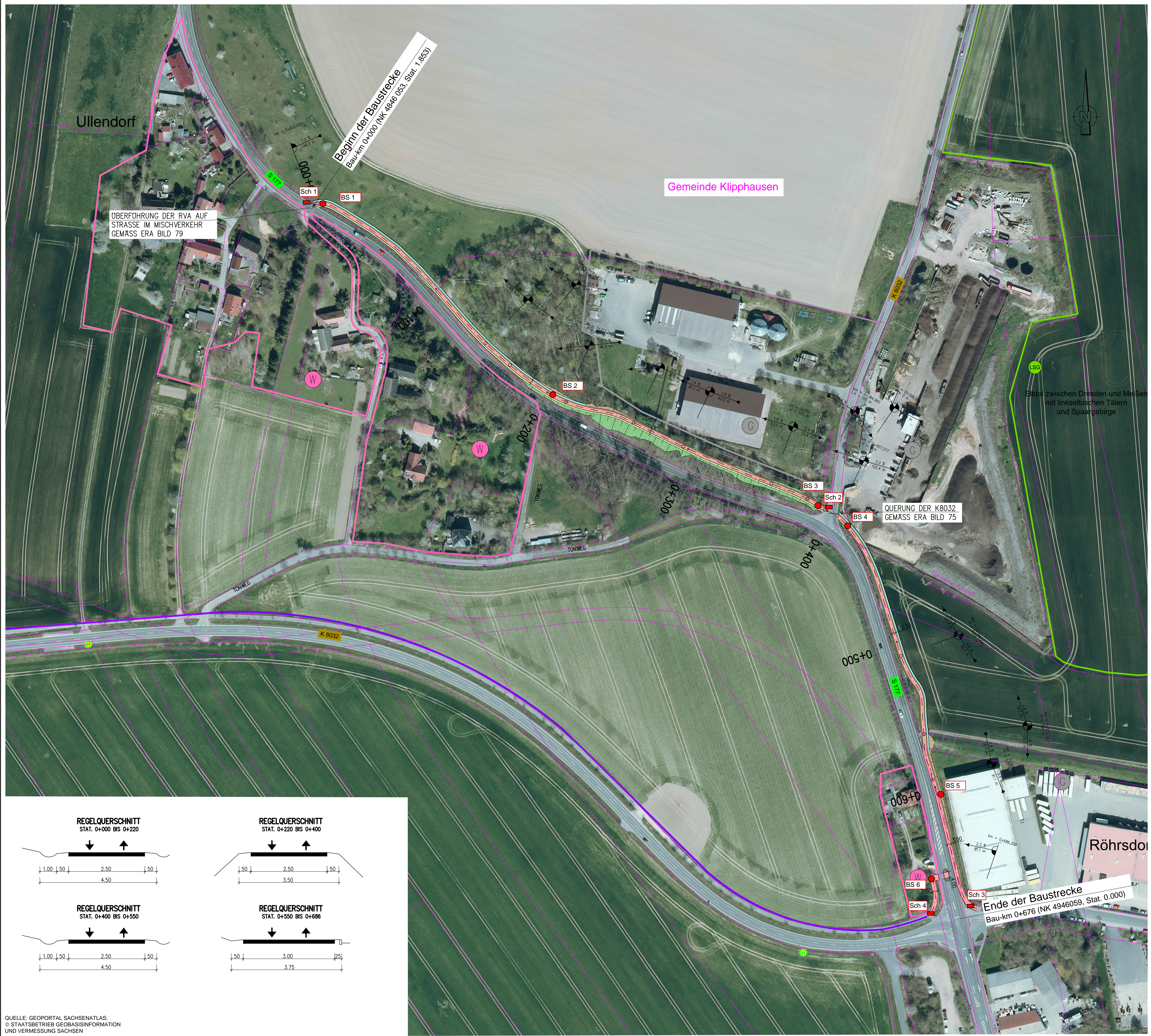

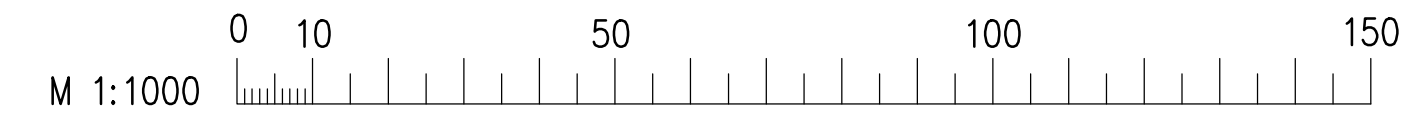
Beginn der Baustrecke
 Bau-km 0+000 (NK 4846 053, Stat. 1.853)

Ende der Baustrecke
 Bau-km 0+676 (NK 4946059, Stat. 0.000)

BILDQUELLE: GEOPORTAL SACHSENATLAS;
 © STAATSBETRIEB GEOBASISINFORMATION
 UND VERMESSUNG SACHSEN

FREISTAAT SACHSEN aufgestellt:	UNTERLAGE 2 ÜBERSICHTSKARTE
STRASSE / ABSCHNITT / STATION: S177	MASSSTAB. 1:50.000
PROJIS-Nr.: 010389-06	DATUM. 30.01.2023

RADVERKEHRSANLAGEN 2017 – PROGRAMM
 RVA S 177 – BEI ULLENDORF

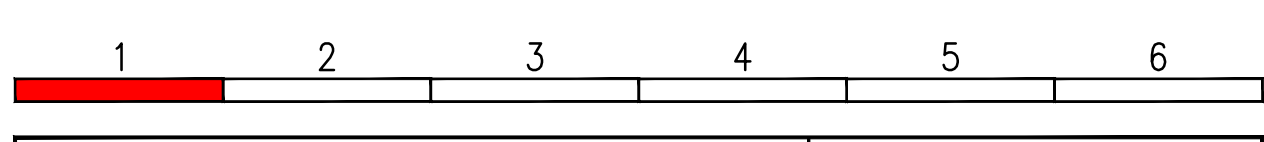


ZEICHENERKLÄRUNG

Planung		Straßen- und Wegenetz	
	Dammböschung		Staatstraße
	Bankweg (Asphalt)		Kreisstraße
	Bankett		vorhandene RVA
	Einschnittböschung		sonstige Straßen
	Neigungsbrechpunkt mit Angabe von Baukilometer, Ausrichtungshalbmesser, Längeneigung und Abstand zum nächsten Neigungsbrechpunkt		
Gebiete und Flächen		Verwaltung	
	Wohnbaufläche		Gemarkungsgrenze
	gewerbliche Baufläche		Flurstücksgrenze
			Landschaftsschutzgebiet
			Bushaltestelle
Schutzgebiete		Sonstiges	

VERMESSUNGSANGABEN

LAGEBEZUG: ETRS89_UTM33	HÖHENBEZUG: DHHN2016
-------------------------	----------------------



 INGENIEURGESELLSCHAFT BONK + HERRMANN MBH Wehliener Straße 46, 51279 Dresden Tel: 0351 25 808 0 Fax: 0351 25 808 18 www.bonk-herrmann.de info@bonk-herrmann.de	Bearbeitet: 01/2023 Rudolph
	Gezeichnet: 01/2023 Rudolph
	Geprüft: 30.01.23 gez. Püschel
	Projekt-Nr.: V03/2020

LIST Gesellschaft für Verkehrswesen und Ingenieurtechnische Dienstleistungen mbH <small>Ernst Thälmann-Str. 5 · 08661 Hainichen Tel.: 03727 822-0 Fax: 0371 4111 794-203</small>	Bearbeitet: Geprüft: Projekt-Nr.:
---	---

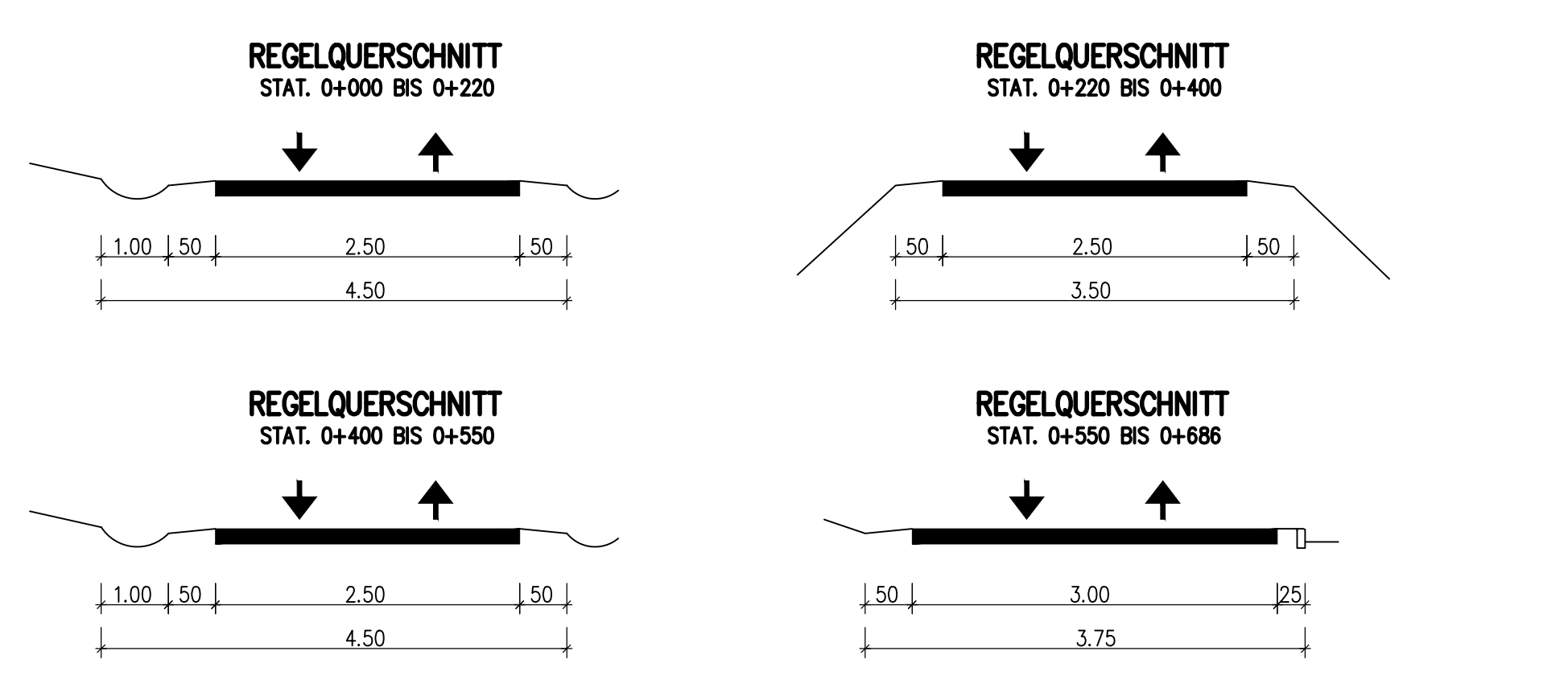
Nr.	Art der Änderung	Datum	Zeichen

VORUNTERSUCHUNG

 Freistaat SACHSEN <small>S177 / NK 4846 053, Station 1.853 / NK 4946 059, Station 0.000 PROJIS-Nr.: 010389-06</small>	verlesen durch LIST Gesellschaft für Verkehrswesen und Ingenieurtechnische Dienstleistungen mbH	Unterlage / Blatt-Nr.: 5/ 2 Lageplan Variante 2
	Maßstab: 1:1000	

Radverkehrsanlagen 2017 - Programm RVA S 177 - bei Ullendorf

aufgestellt:	geprüft:
Hainichen, den	Hainichen, den
genehmigt:	gesehen:
Hainichen, den	Hainichen, den



QUELLE: GEOPORTAL SACHSENATLAS;
© STAATSBETRIEB GEOBASISINFORMATION
UND VERMESSUNG SACHSEN