



Impressum

Herausgeber: Gemeindeverwaltung Klipphausen

Redaktion: Gemeindeverwaltung Klipphausen, Haupt- und Personalamt

Verantwortlich für die Amtlichen Mitteilungen der Gemeinde:

Der Bürgermeister

Verantwortlich für die übrigen Amtlichen Mitteilungen:

Leiter der publizierenden Ämter und Einrichtungen

02/2024e Öffentliche Bekanntmachung / veröffentlicht am 02.01.2024

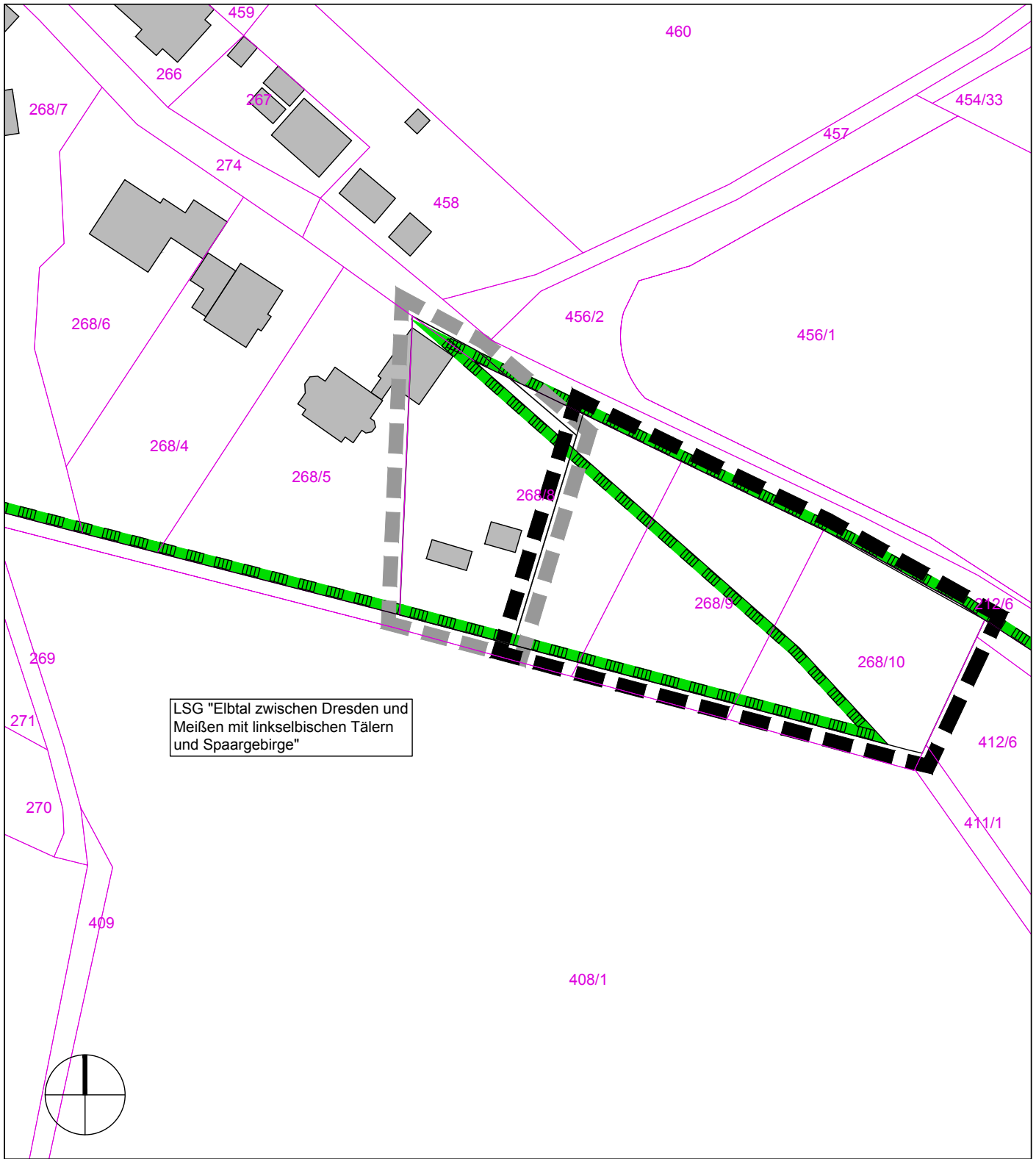
Aufstellungsbeschluss Ergänzungssatzung „Samariterweg II Gauernitz“

Der Gemeinderat der Gemeinde Klipphausen hat in seiner Sitzung am 05.12.2023 den Beschluss zur Aufstellung der Ergänzungssatzung „Samariterweg II Gauernitz“ gefasst. Der Geltungsbereich der Ergänzungssatzung umfasst die Flurstücke 268/9 und 268/10 sowie einen Teil des Flurstückes 268/8 der Gemarkung Gauernitz, hat eine Fläche von ca. 2.800 m² und ist in dem in der Anlage beigefügten Lageplan dargestellt.




Ziel der Aufstellung der Ergänzungssatzung ist die Einbeziehung der Flurstücke 268/9 und 268/10 sowie eines Teils von Flurstück 268/8 der Gemarkung Gauernitz in den Innenbereich.

Klipphausen, den 11.12.2023

Knöfel
Bürgermeister



LEGENDE

-  Grenze des räumlichen Geltungsbereichs für die Ergänzung gemäß § 34 (4) Nr. 3 BauGB
-  Abgrenzung der rechtskräftigen Ergänzungssatzung Gauernitz "Samariterweg"
-  Umgrenzung von Schutzgebieten (Landschaftsschutzgebiet)

Projekt:
Ergänzungssatzung Gauernitz "Samariterweg II"

Planbezeichnung:
Lageplan zum Aufstellungsbeschluss

Planungsträger:
Gemeinde Klipphausen
Talstraße 3
01665 Klipphausen

geprüft:
Datum: _____
Unterschrift, Stempel

Planung:
Planungsbüro Schubert
GmbH & Co. KG
Rumpeltstraße 1
01454 Radeberg
Tel. 03528 41960
info@pb-schubert.de



geprüft:
Datum: _____
Unterschrift, Stempel

LPH:
ENTWURF

gez.:	Blattgröße:	Datum:	DIN:
BT / ML	B/H = 210 / 297 (0.06 m²)	22.08.2023	A4
Projektnr.:	Maßstab:	FB / LPH / Plannr.:	Index:
F23048	1:1.000	F 2 L01	-