



Impressum

Herausgeber: Gemeindeverwaltung Klipphausen

Redaktion: Gemeindeverwaltung Klipphausen, Haupt- und Personalamt

Verantwortlich für die Amtlichen Mitteilungen der Gemeinde:

Der Bürgermeister

Verantwortlich für die übrigen Amtlichen Mitteilungen:

Leiter der publizierenden Ämter und Einrichtungen

47/2024e Öffentliche Bekanntmachung / veröffentlicht am 30.04.2024

Aufstellungsbeschluss

7. Änderung zum Flächennutzungsplan der Gemeinde Klipphausen

Der Gemeinderat der Gemeinde Klipphausen hat in seiner Sitzung am 09.04.2024 den Beschluss zur Aufstellung der 7. Änderung des Flächennutzungsplans (FNP) der Gemeinde Klipphausen gemäß § 2 Abs. 1 BauGB gefasst.

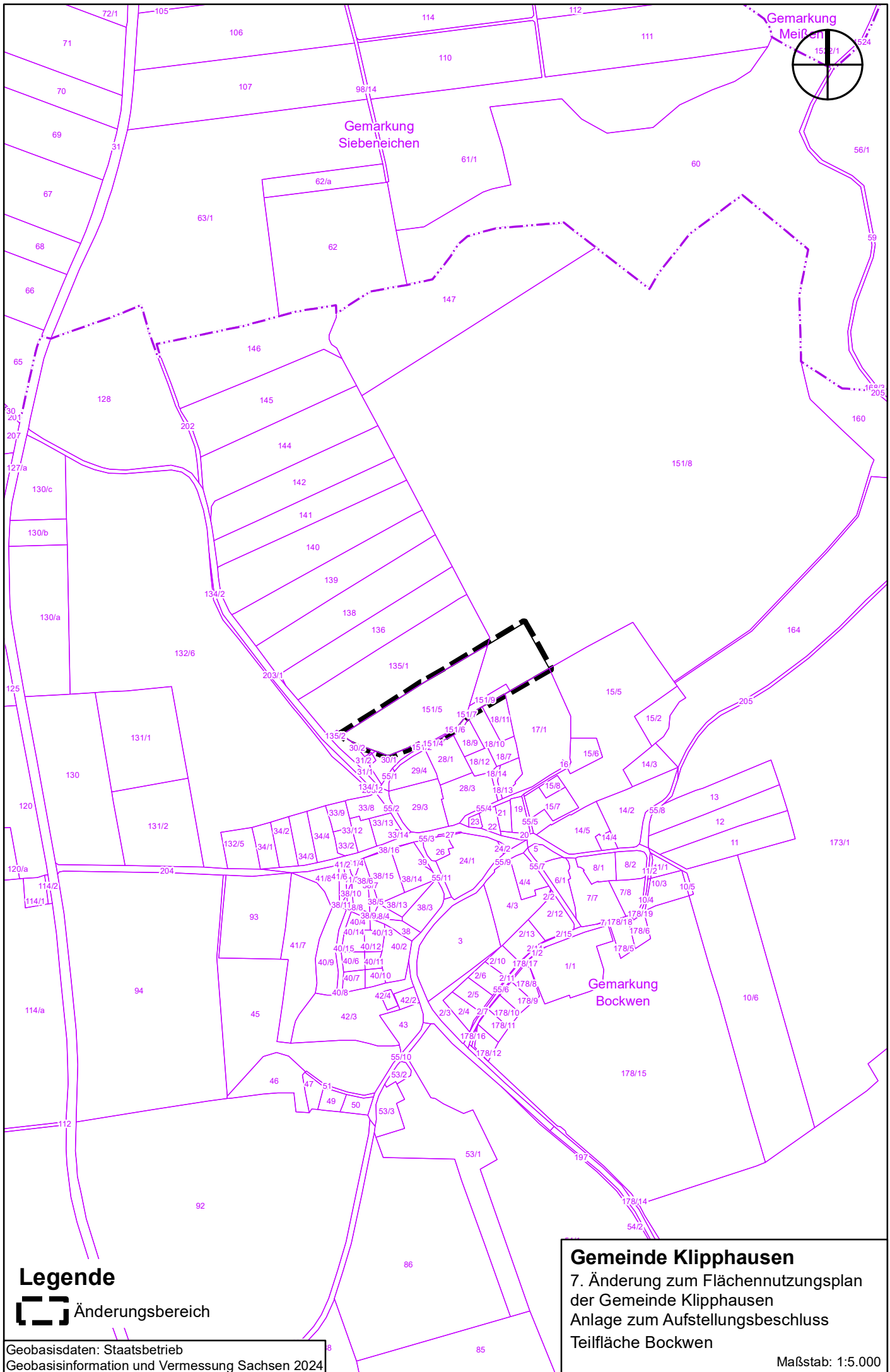
Die Änderungsbereiche für die Neuausweisung von Wohnbauflächen befinden sich in den Ortsteilen Bockwen, Gauernitz, Klipphausen, Tanneberg und Ullendorf. Im Änderungsbereich in Munzig entfällt die bisher ausgewiesene, geplante bauliche Nutzung Wohnbaufläche W1 und in Naustadt entfällt die geplante gemischte Baufläche M1.

Die Änderungsbereiche sind in den als Anlage beigefügten Übersichtsplänen dargestellt.

Klipphausen, den 17.04.2024

Mirko Knöfel
Bürgermeister


Anlage:
Übersichtslagepläne nicht maßstäblich



Gemarkung
Siebeneichen

Gemarkung
Bockwen

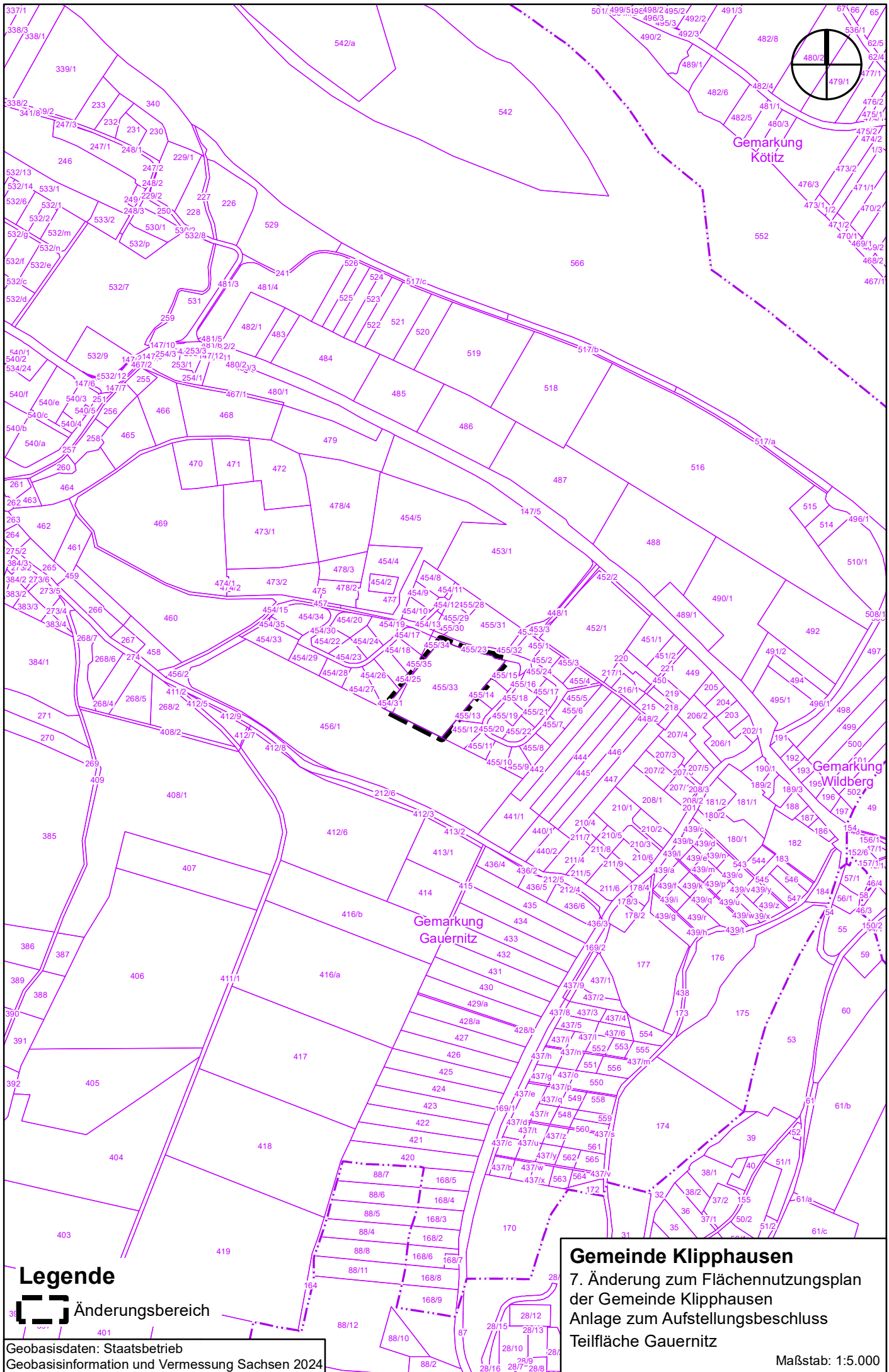
Legende

 Änderungsbereich


Geobasisdaten: Staatsbetrieb
Geobasisinformation und Vermessung Sachsen 2024

Gemeinde Klipphausen
7. Änderung zum Flächennutzungsplan
der Gemeinde Klipphausen
Anlage zum Aufstellungsbeschluss
Teilfläche Bockwen

Maßstab: 1:5.000



Legende

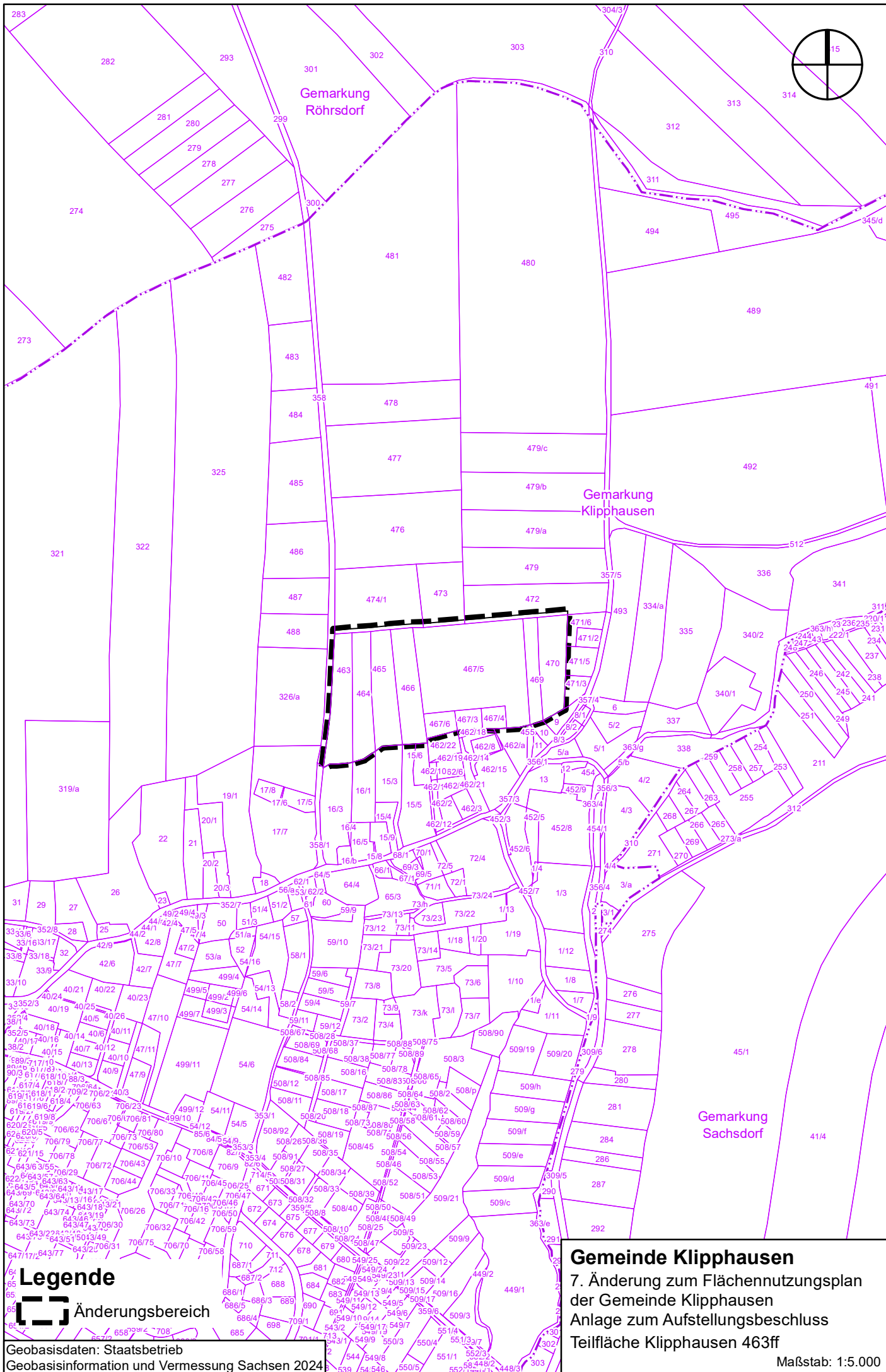
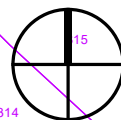
 Änderungsbereich

Geobasisdaten: Staatsbetrieb
Geobasisinformation und Vermessung Sachsen 2024

Gemeinde Klipphausen

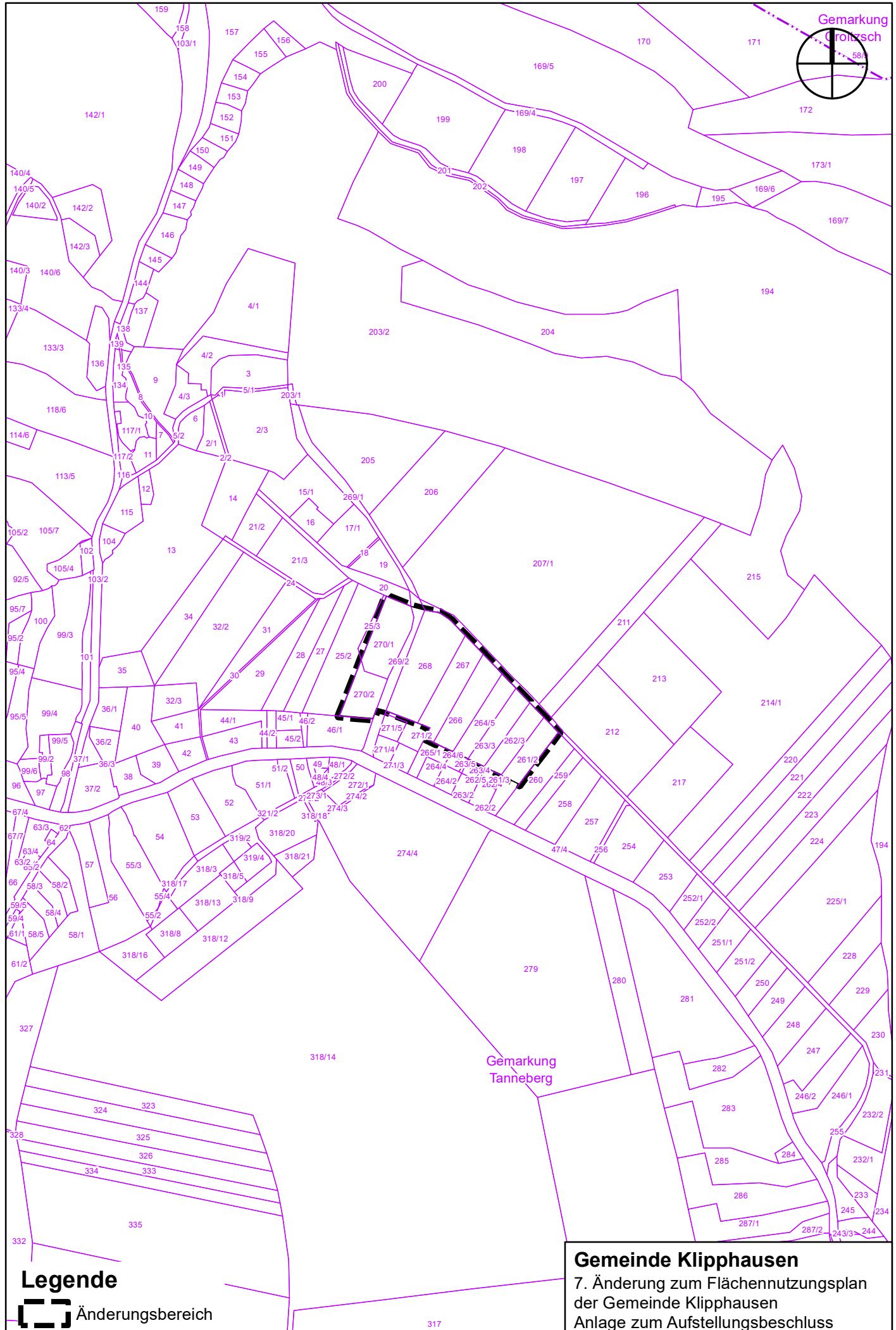
7. Änderung zum Flächennutzungsplan
der Gemeinde Klipphausen
Anlage zum Aufstellungsbeschluss
Teilfläche Gauernitz

Maßstab: 1:5.000




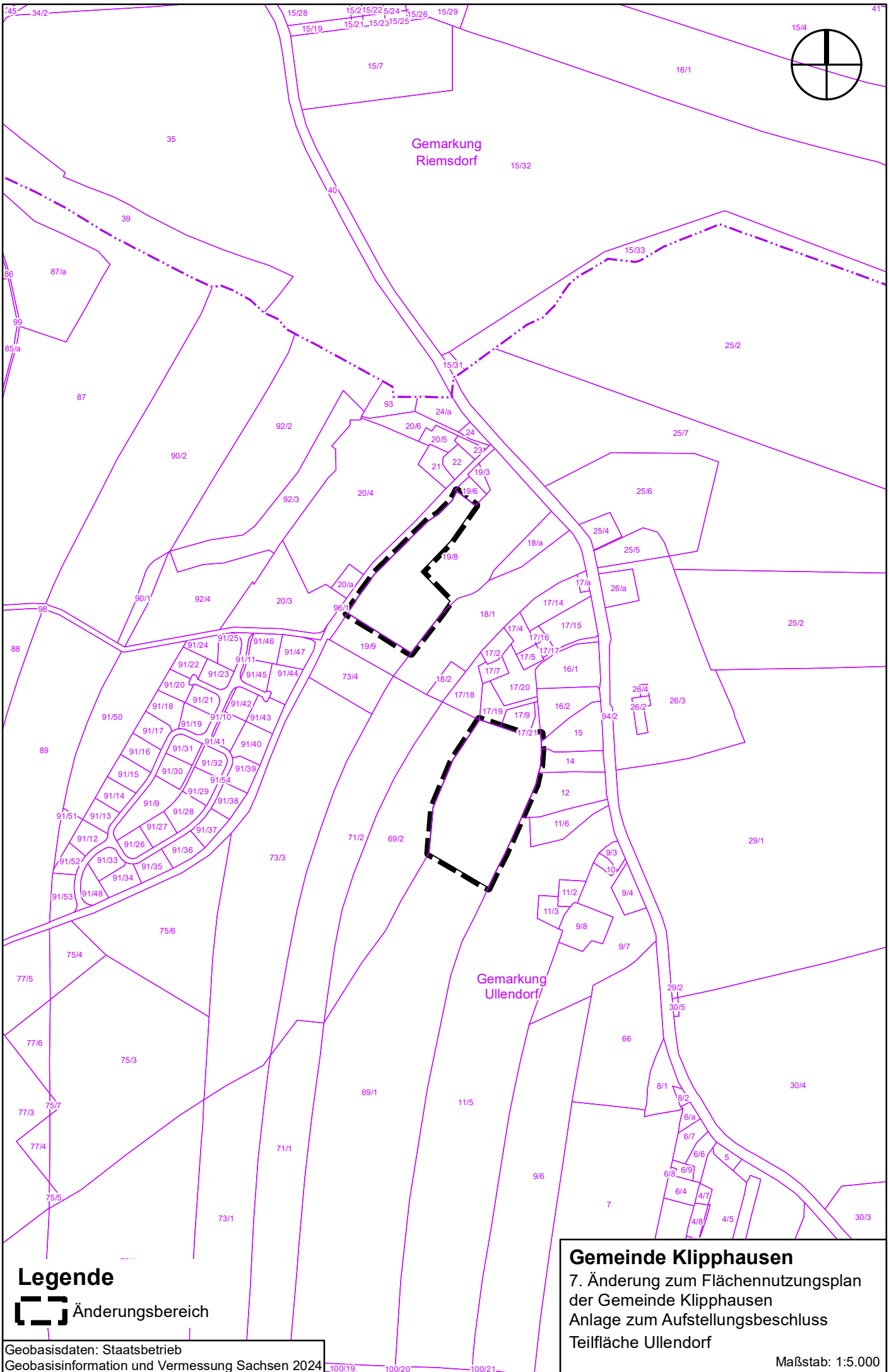
Legende
[Dashed box symbol] Änderungsbereich

Gemeinde Klipphausen
7. Änderung zum Flächennutzungsplan
der Gemeinde Klipphausen
Anlage zum Aufstellungsbeschluss
Teilfläche Klipphausen 463ff
Maßstab: 1:5.000




Legende

 Änderungsbereich

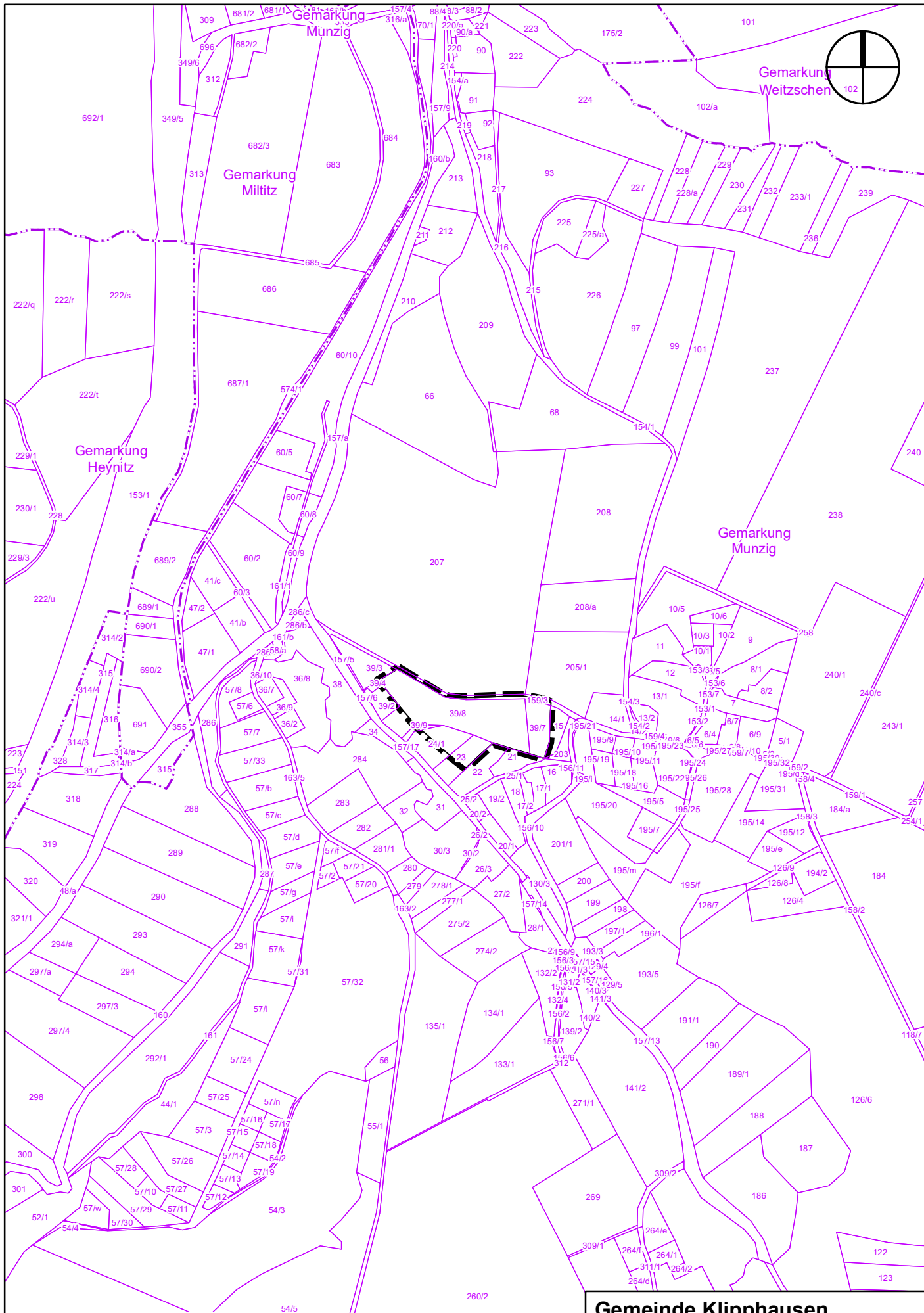


Legende

 Änderungsbereich

Gemeinde Klipphausen

7. Änderung zum Flächennutzungsplan
 der Gemeinde Klipphausen
 Anlage zum Aufstellungsbeschluss
 Teilfläche Ullendorf



Legende

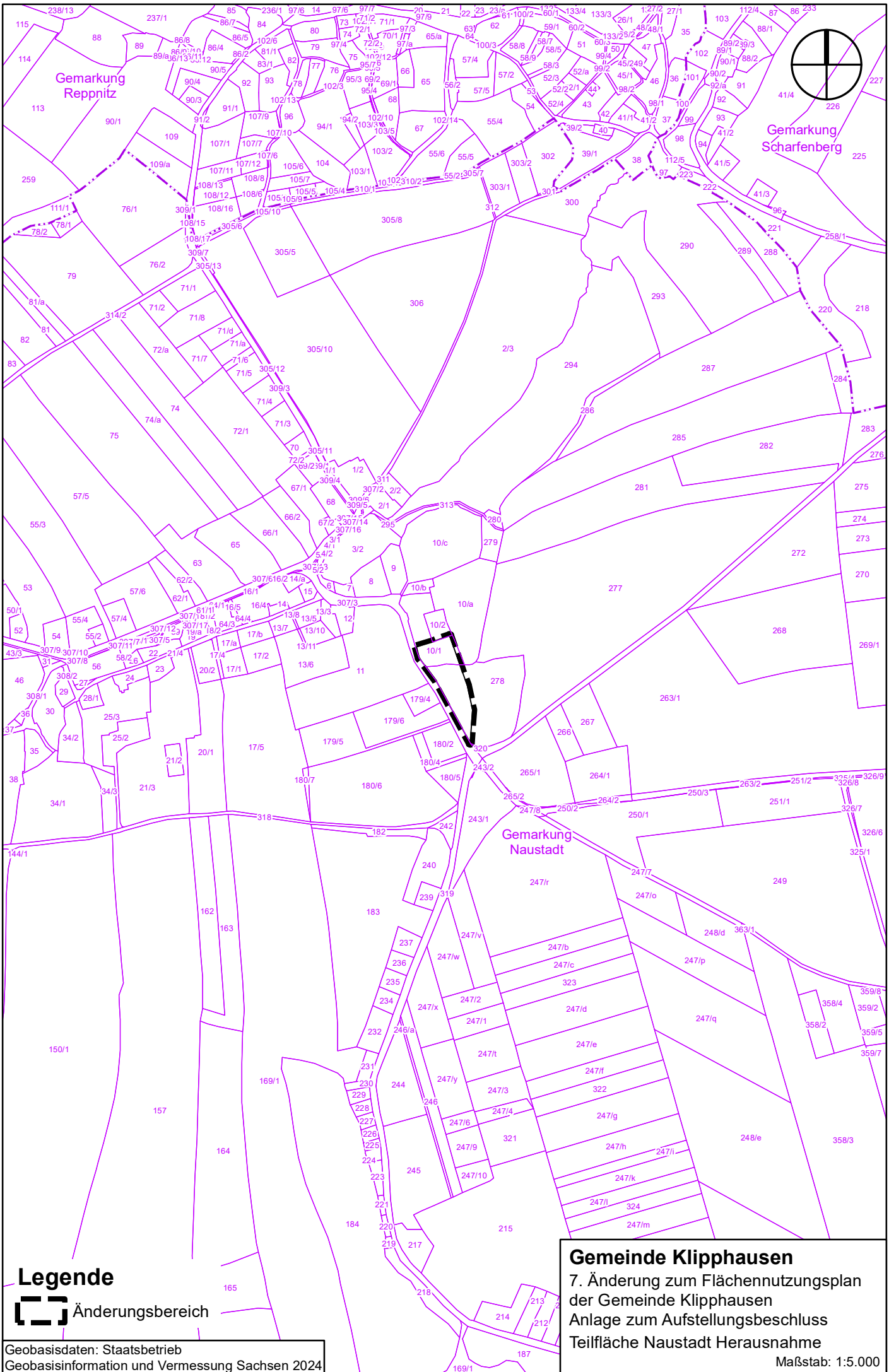
- Änderungsbereich
- Gemarkung

Geobasisdaten: Staatsbetrieb
Geobasisinformation und Vermessung Sachsen 2024

Gemeinde Klipphausen

7. Änderung zum Flächennutzungsplan
der Gemeinde Klipphausen
Anlage zum Aufstellungsbeschluss
Teilfläche Münzig Herausnahme

Maßstab: 1:5.000




Gemarkung
Reppnitz

Gemarkung
Scharfenberg

Gemarkung
Naustadt

Legende

 Änderungsbereich

Geobasisdaten: Staatsbetrieb
Geobasisinformation und Vermessung Sachsen 2024

Gemeinde Klipphausen
7. Änderung zum Flächennutzungsplan
der Gemeinde Klipphausen
Anlage zum Aufstellungsbeschluss
Teilfläche Naustadt Herausnahme
Maßstab: 1:5.000